

REGIONE LOMBARDIA
PROVINCIA DI CREMONA

COMUNE DI MALAGNINO

STUDIO GEOLOGICO, IDROGEOLOGICO E SISMICO
DI SUPPORTO ALLA REDAZIONE DEL P.R.G.

L.R. 11-03-2005 n° 12 - D.G.R. 22-12-2005 n° 8/1566 - D.G.R. 28-05-2008 n° 8/7374

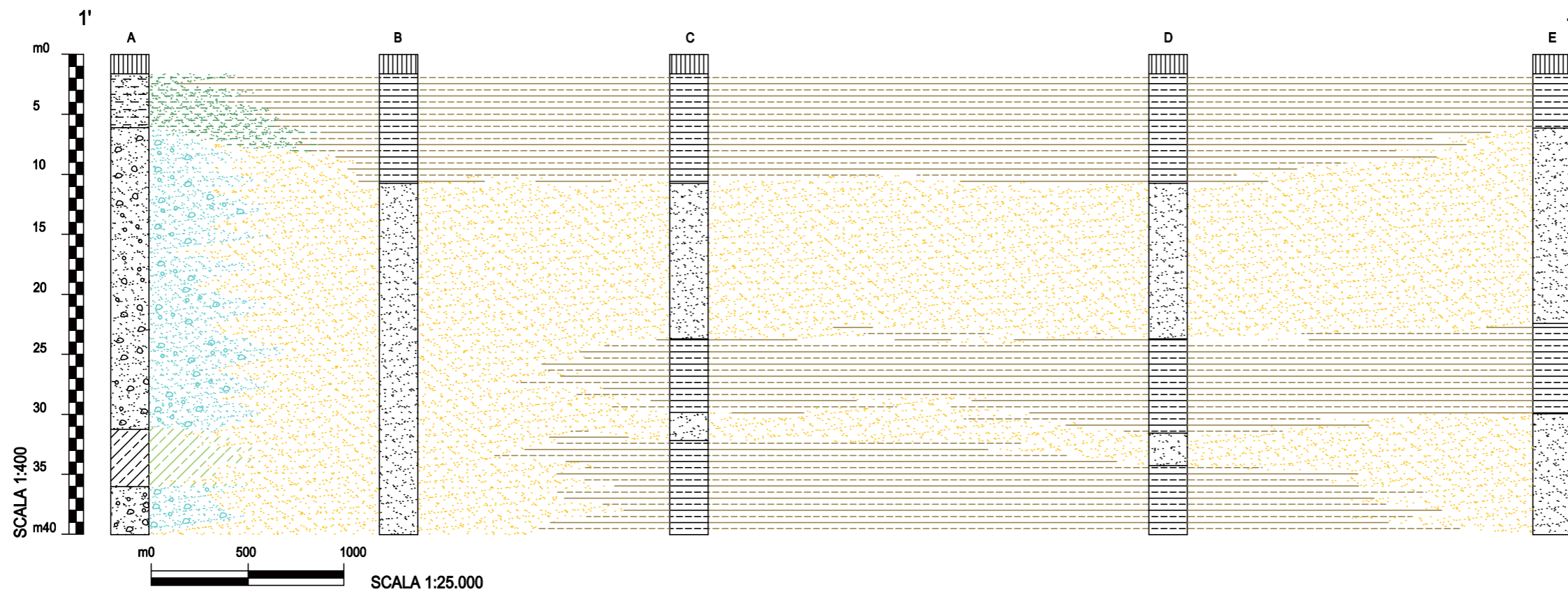
SEZIONE IDROGEOLOGICA INTERPRETATIVA DI S.E.V.: 1-1'

All.







Scala verticale 1:400
Scala orizzontale 1:25000

3-B

dott. geol. Giuseppe Malerba



LEGENDA:

-  Copertura vegetale
-  argilla limosa
-  Limo argilloso
-  Sabbia limosa
-  Sabbia
-  sabbia con ghiaia