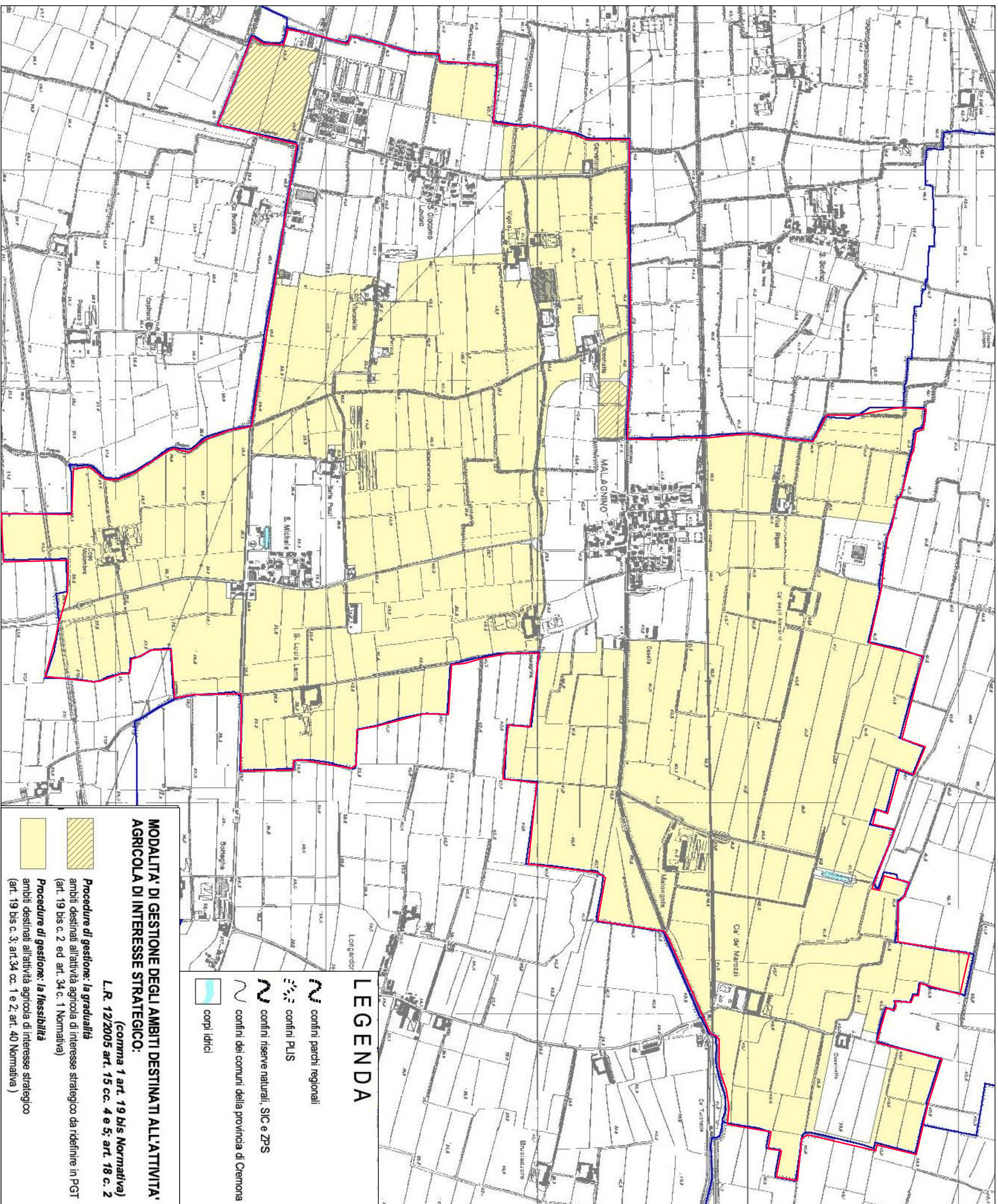




Confine comunità



POLITECNICO DI MILANO
DIAP

Variante di adeguamento L.r. 12/2005
G: CARTA PER LA GESTIONE DEGLI
AMBITI AGRICOLI STRATEGICI
efficacia orientativa ai sensi dell'art. 18 L.R. 12/2005

Adozione Del. C.P. n° 72 del 28/05/2008
Approvazione Del. C.P. n°

estrazione per il Comune di
MALAGNINO




PROVINCIA DI CREMONA

Provincia di Cremona
Responsabile del procedimento: Maurizio Rossi
Coordinatore: Paolo Merlini
Daniela Corberi, Daniele Ferri, Claudia Fiola, Claudio Lenzi,
Sergio Azzi, Stefania Carli, Nicola Bruno Azzi, Miora Guzzoni,
Lalber
Michela Gadaldi, Michela Camer
Politecnico di Milano
Marcello Magoni, Maria Cristina Treu, Irena Muratori

Scala: 1:10.000

PIANO TERRITORIALE DI COORDINAMENTO PROVINCIALE

REGIONE LOMBARDA - PROVINCIA DI CREMONA
COMUNE DI MALAGNINO



PIANO DI GOVERNO DEL TERRITORIO

PROGETTO
ARCH. MICHELE DE' DRECCIO

COLLABORAZIONE
URB. SIMONA DONINI
ARCH. MARA RIVOLI

DOCUMENTO
DI PIANO

QUADRO CONOSCITIVO

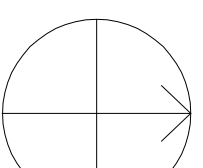
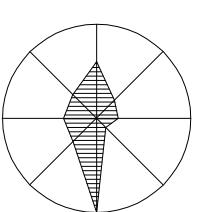
PIANIFICAZIONE SOVRARORDINATA - PTC/P

CARTA DEGLI AMBITI
AGRICOLI

DP.1.1.2.4

ELEMENTO GRAFICO: TERRITORIO

SCALA 1:10.000



ADOZIONE: Deliberazione C.C. n° _____ del _____
APPROVAZIONE: Deliberazione C.C. n° _____ del _____