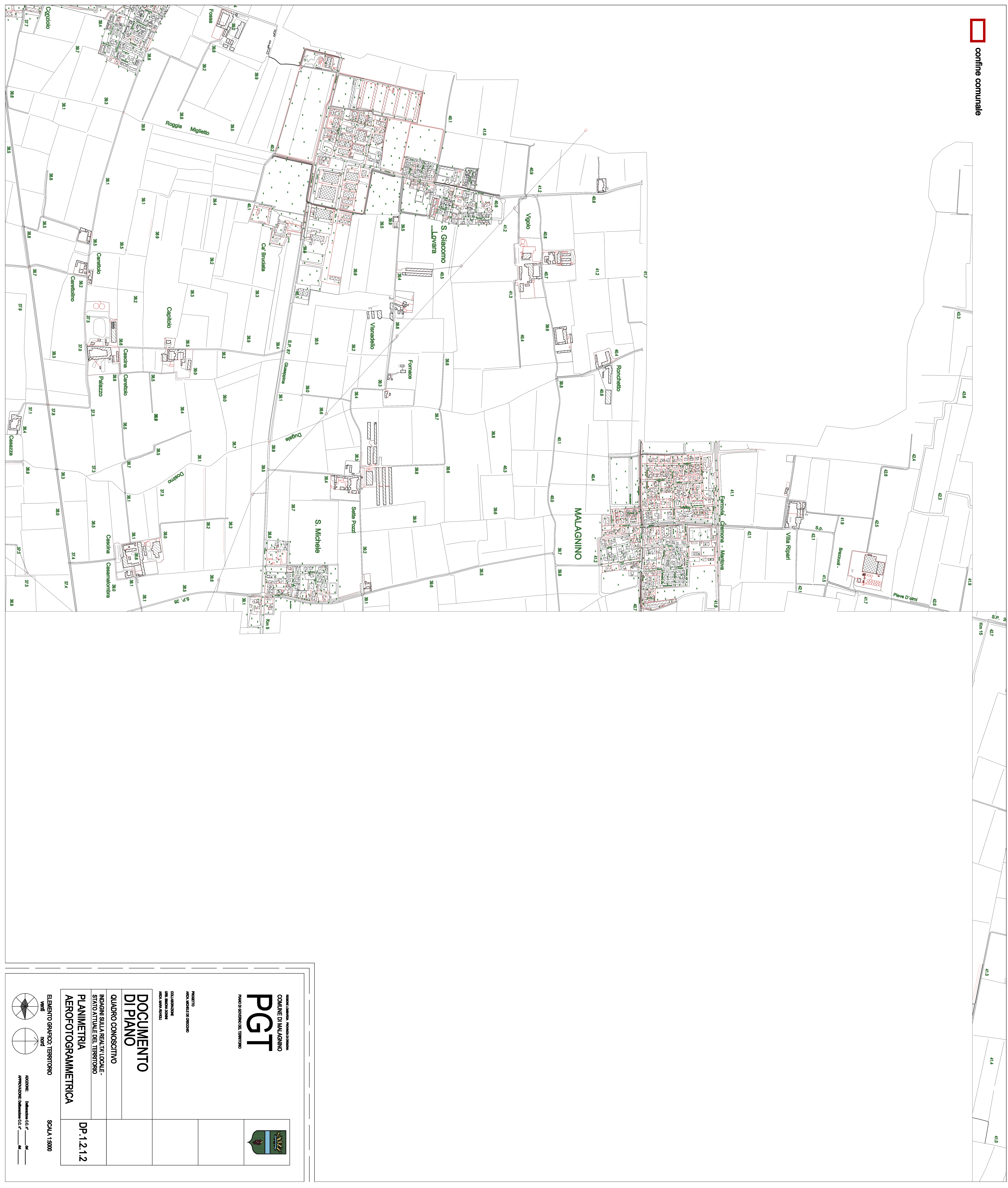



confine comunale



REPUBBLICA ITALIANA
 REGIONE EMILIA-ROMAGNA
COMUNE DI MALAGNINO
P.G.T.
 PIANO DI GOVERNO DEL TERRITORIO

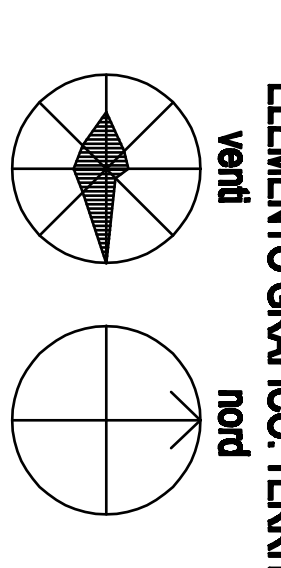


**DOCUMENTO
 DI PIANO**

QUADRO CONOSCITIVO
 INDAGINI SULLA REALTÀ LOCALE -
 STATO ATTUALE DEL TERRITORIO
**PLANIMETRIA
 AEROFOTOGRAMMETRICA**

DP 1.2.1.2

PROGETTO
 ARCHITETTO LORENZO
 COLLABORAZIONE
 ING. ARCHITETTO
 APPROVAZIONE
 APPROVAZIONE



SCALA 1:5000

ADDEBITO
 APPROVAZIONE
 APPROVAZIONE