






-  TRACCE DELLA CENTURAZIONE ROMANA
-  EDIFICI GA' CENSTITI NELLA CARTA I.G.M. LEVAIA 1980
-  CORSI D'ACQUA STORICI
-  VIABILITA' STORICA
-  CONFINI COMUNALE

REGIONE LOMBARDA - PROVINCIA DI CREMA  
**COMUNE DI MALAGNINO**  
**PGT**  
 PIANO DI GOVERNO DEL TERRITORIO



PROGETTO  
 ARCH. MICHELE DE CRESCIO

COLLABORAZIONE  
 URB. SIMONA DOMINI  
 ARCH. MARA RIVOLI

<b>DOCUMENTO DI PIANO</b>	
<b>QUADRO CONOSCITIVO</b>	
INDAGINI SULLA REALTA' LOCALE - CENNI STORICI	
<b>CENNI STORICI - TERRITORIO</b>	<b>DP.1.2.2.2</b>

ELEMENTO GRAFICO: TERRITORIO  
 venti nord

SCALA 1:10.000

ADOZIONE: Deliberazione C.C. n° \_\_\_\_\_ del \_\_\_\_\_  
 APPROVAZIONE: Deliberazione C.C. n° \_\_\_\_\_ del \_\_\_\_\_